

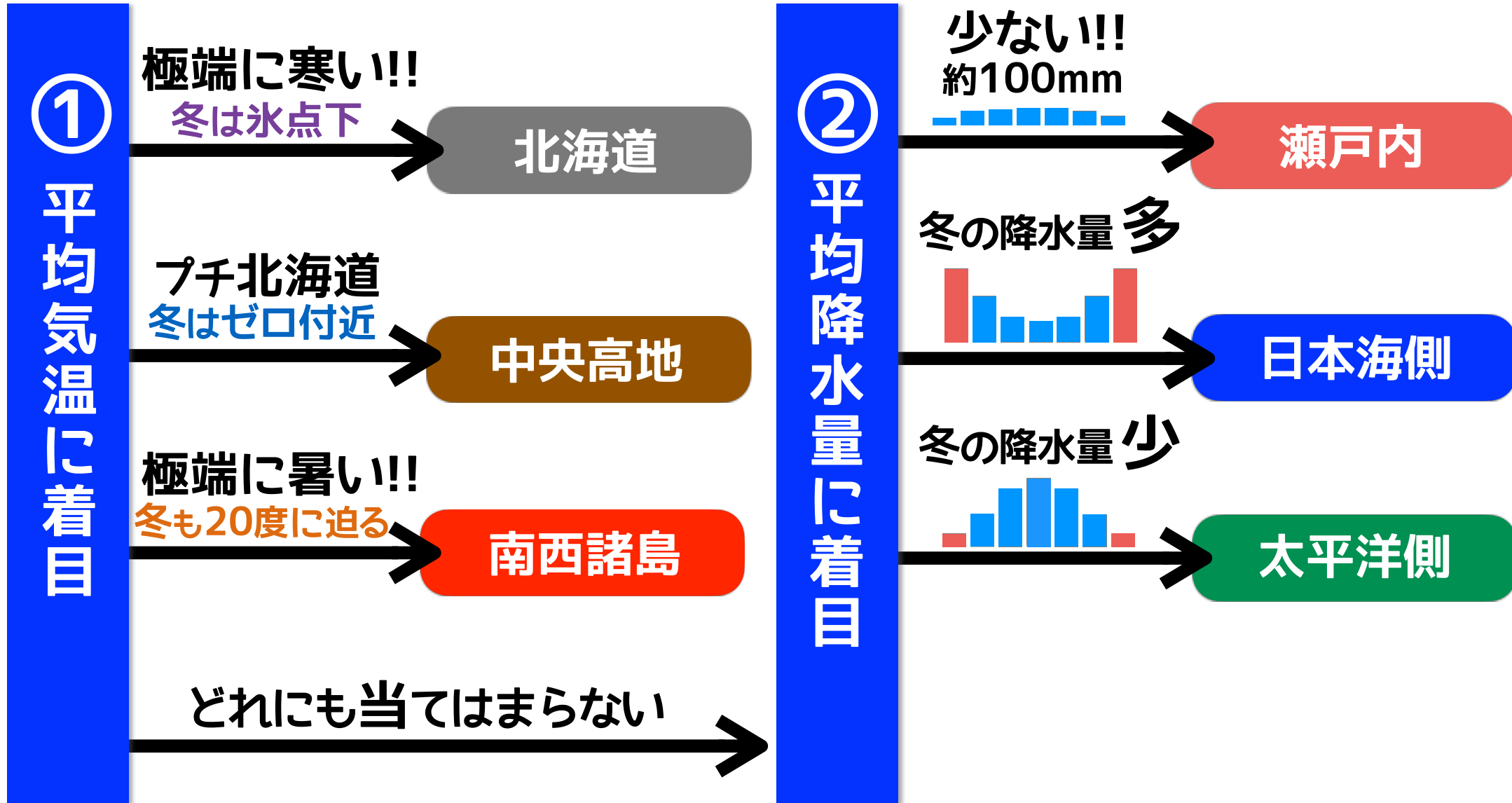
日本の気候 6つの区分

- 基本① 北が寒く 南は暖かい
- 基本② 標高が 高いと寒く 低いと暖かい
- 基本③ 山に風が当たると雨や雪が降る
- 基本④ 多雨地域と少雨地域をデータで

全ては『気候の基本』から



雨温図を見分けるフローチャート



雨温図を見分けるフローチャート①

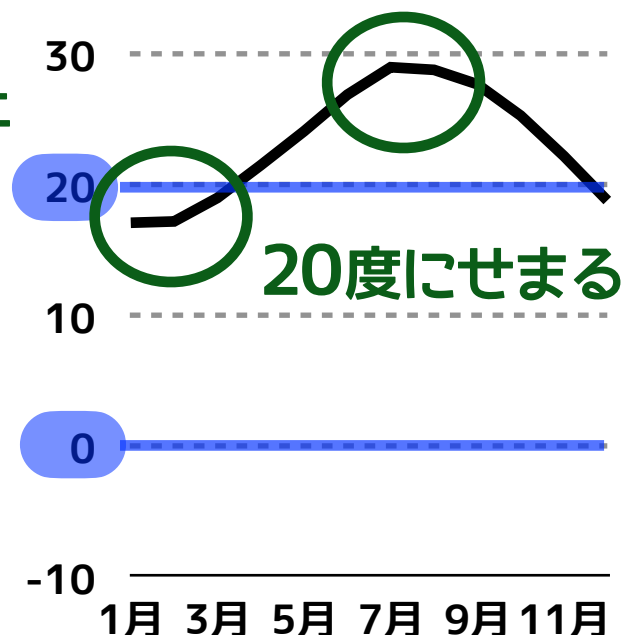
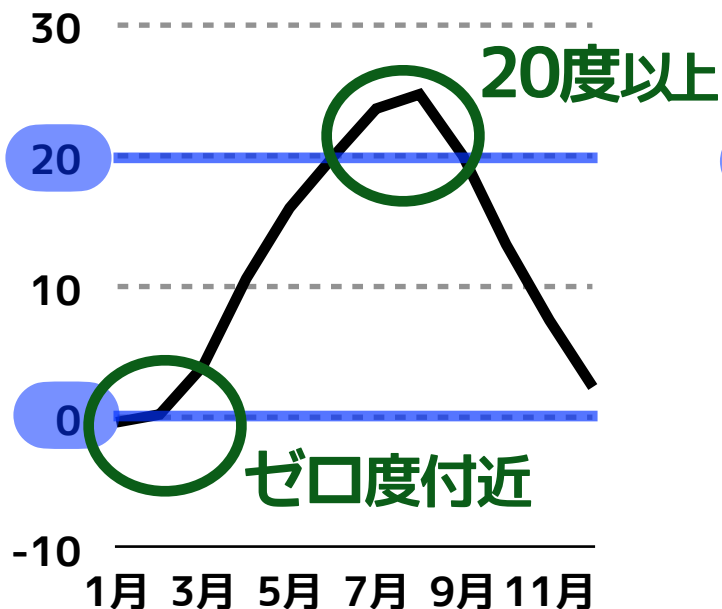
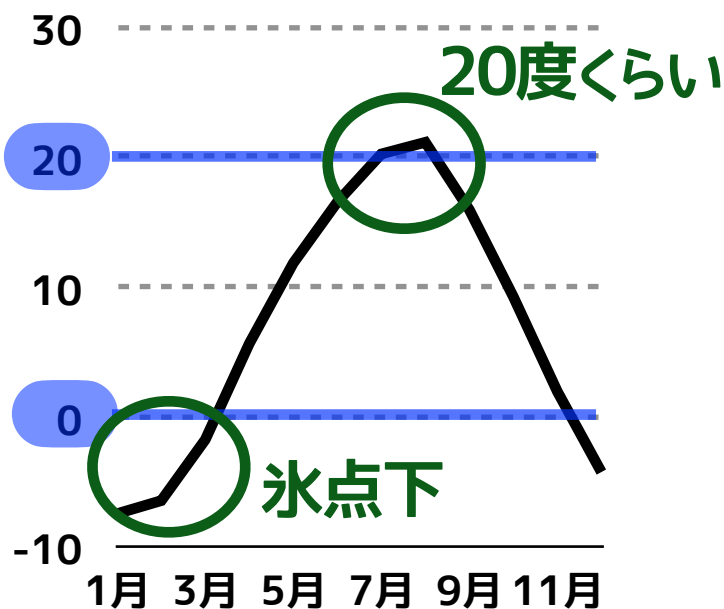
平均気温に着目！

20℃と0℃に線を引き 冬(2月頃)と夏(8月頃)に着目

極端に寒い！

プチ北海道！

極端に暑い！



北海道

中央高地

南西諸島

雨温図を見分けるフローチャート②

月間降水量に着目！

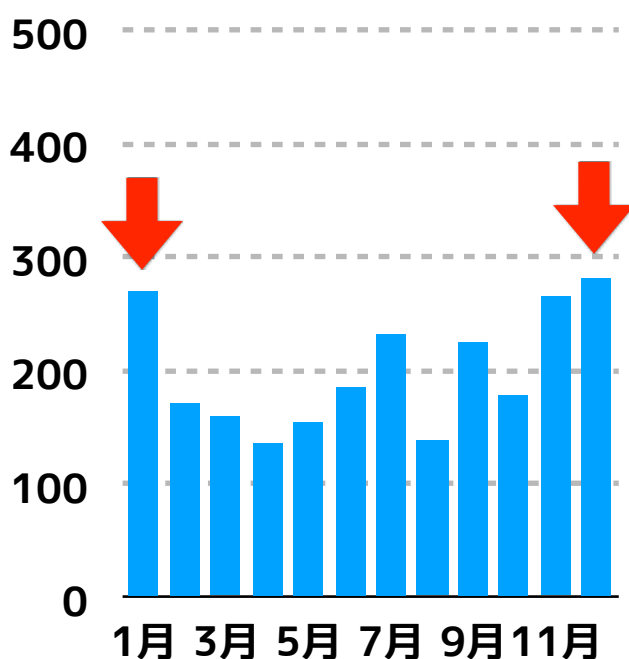
少雨地域 冬(12月~1月)の降水量に着目

雨が少ない！
目安は月100mm



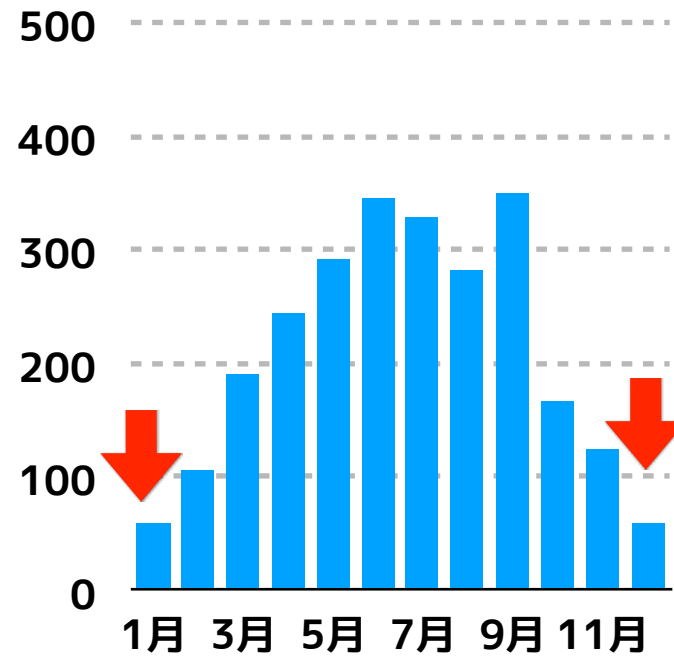
瀬戸内

冬の降水量が多



日本海側

冬の降水量が少



太平洋側