

中学受験

ザックリ世界地図

日本を中心に6方向

西洋

東洋

新大陸

①

ヨーロッパ



②

ロシア



③

北アメリカ



④

アジア

⑤

アフリカ



⑥

オセアニア



⑦

南アメリカ



※ 縮尺や位置関係はデフォルメしています...

Copyright© 2021 yuzupa.com

ザックリ世界地図

覚えるべき **24** カ国

西洋

東洋

新大陸

Ⓐ

ヨーロッパ
覚えるべき **8** カ国

Ⓑ

ロシア
代表 **1** カ国

Ⓒ

北アメリカ
代表 **1** カ国

+中東
3 カ国

Ⓓ

アジア
覚えるべき **8** カ国

Ⓔ

アフリカ
代表 **1** カ国

Ⓕ

南アメリカ
代表 **1** カ国

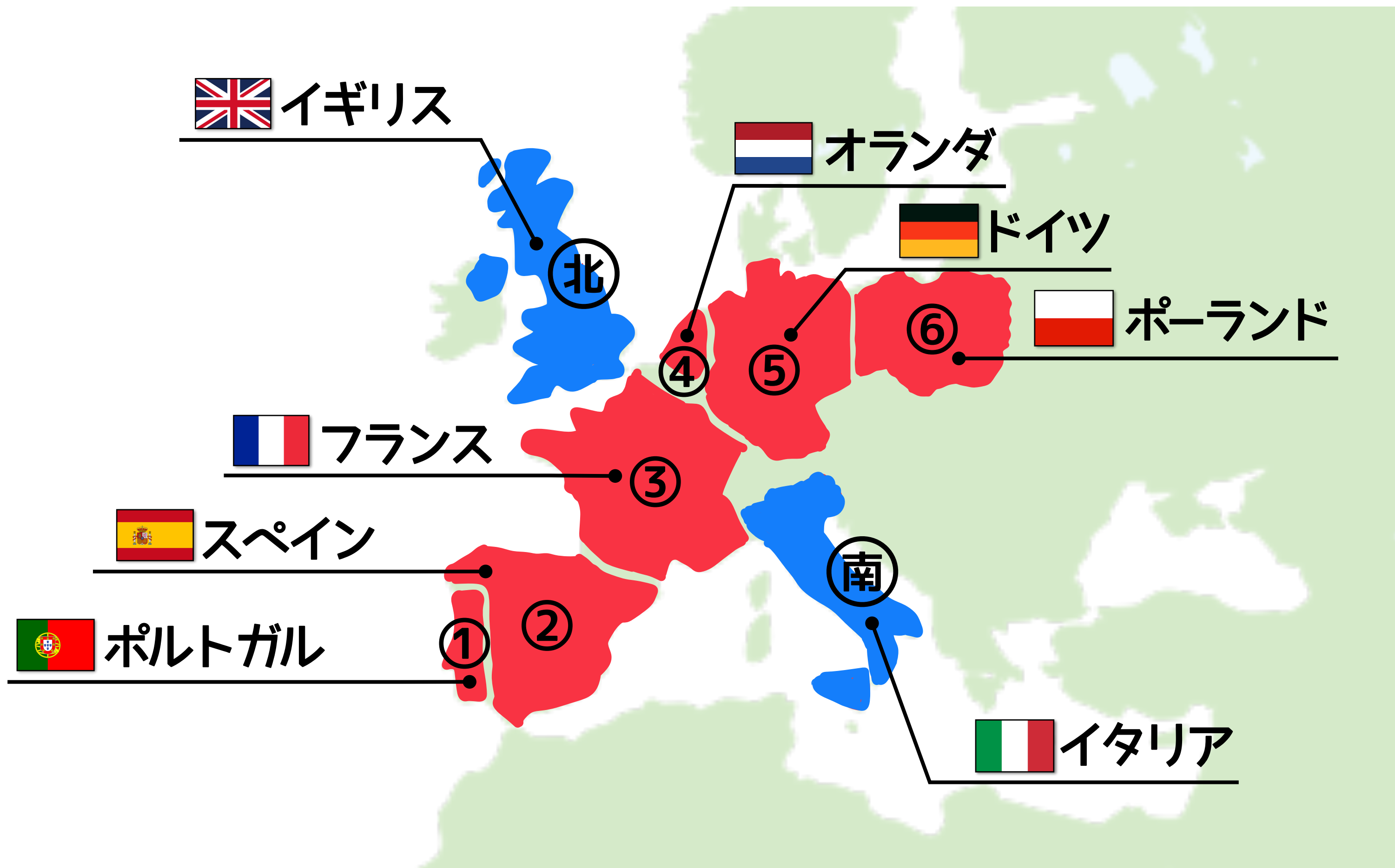
Ⓖ

オセアニア
代表 **1** カ国

中学受験

ザックリ世界地図

㊤ 覚えるべき ヨーロッパ8カ国



中学受験

ザックリ世界地図


覚えるべき
③ アジアの北 1 国



面積が超デカイ国 🤪🤪

中学受験

ザックリ世界地図



覚えるべき

北アメリカ代表1カ国

北アメリカでイチバン大きい
飛び地もあるので注意

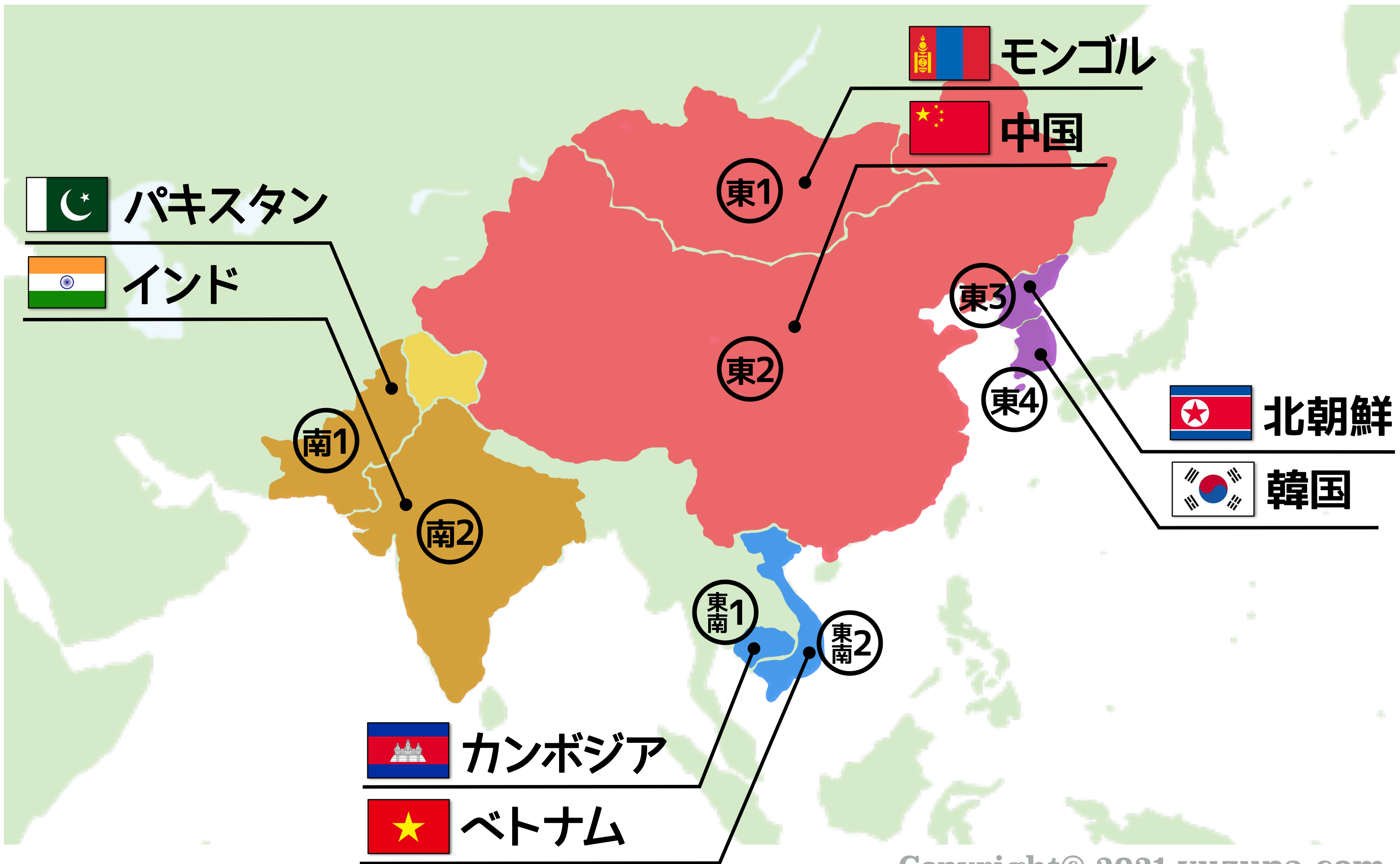


アメリカ合衆国

中学受験


ザックリ世界地図

① 覚えるべき アジア州 8カ国



中学受験

ザックリ世界地図



覚えるべき

アフリカ代表 1 カ国

アフリカ大陸の南の先っぽ
国名そのまま...



南アフリカ共和国

中学受験

ザックリ世界地図 ㊦ 覚えるべき オセアニア代表1カ国

無数の島の中でイチバン大きい
島ではなく大陸



オーストラリア

中学受験

ザックリ世界地図



覚えるべき

南アメリカ代表1カ国


南アメリカでイチバン大きい



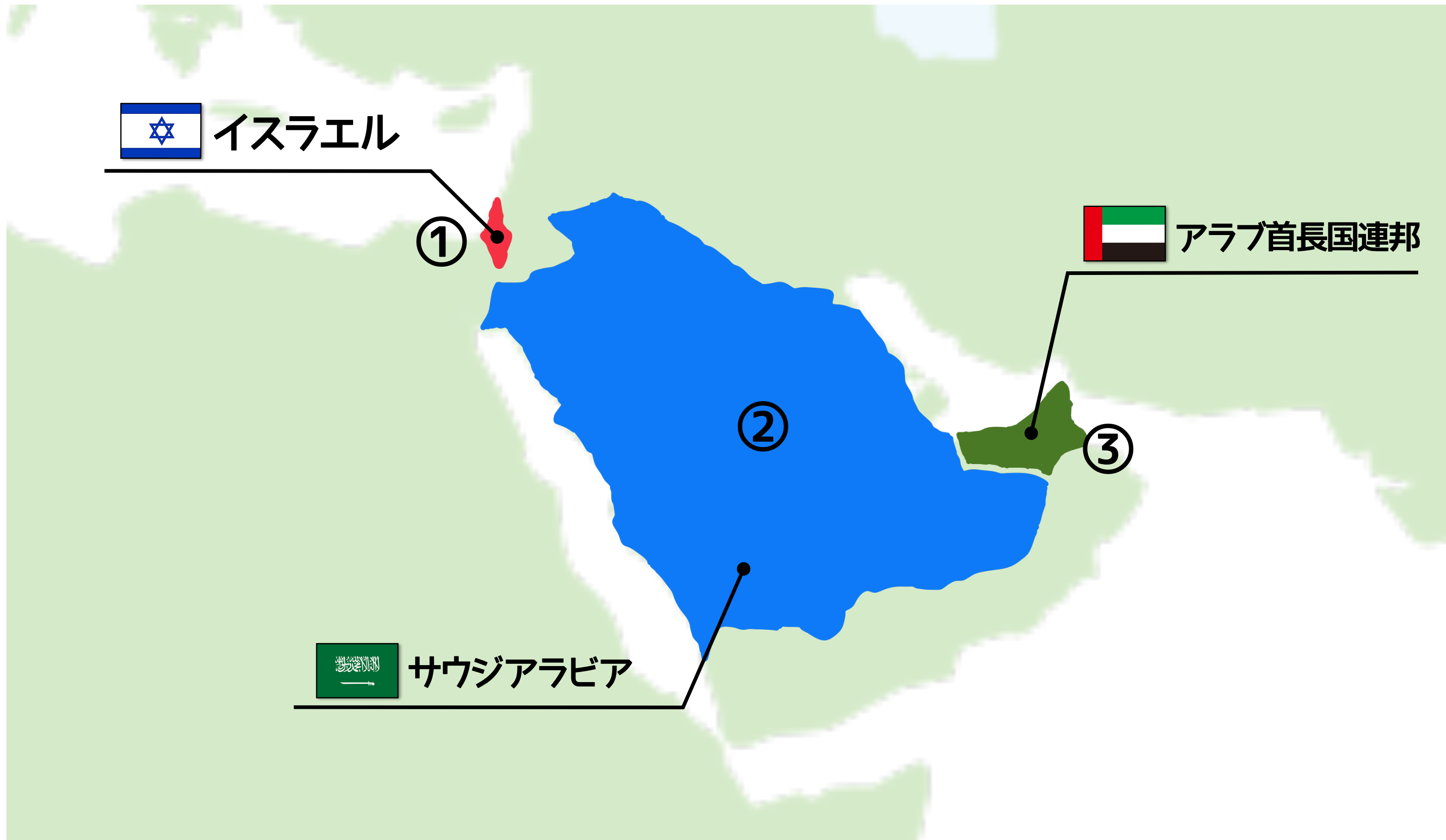
ブラジル

中学受験

ザックリ世界地図



覚えるべき
中東地域 3カ国




ザックリ世界地図

㊤ 覚えるべきヨーロッパ8カ国

記号	国名	キーワード
①	 ポルトガル	①鉄砲伝来(1543) ②南蛮貿易 ③鎖国で貿易禁止
②	 スペイン	①キリスト教伝来(1549) ②南蛮貿易 ③鎖国で貿易禁止
③	 フランス 	①第一次世界大戦(連合国) ②第二次世界大戦(連合国)
④	 オランダ	①鎖国下で出島貿易 ②蘭学

ザックリ世界地図



覚えるべき

ヨーロッパ8カ国




記号	国名	キーワード	
⑤	 ドイツ	① 冷戦で分断(東西分断) ② 自動車輸入	① 第一次世界大戦(同盟国) ② 日独伊三国同盟 ③ 第二次世界大戦(枢軸国)
⑥	 ポーランド		① 第二次世界大戦(連合国)
北	 イギリス  	① 本初子午線(ロンドン) ② EU離脱	① 日英同盟 ② 薩英戦争 ③ 第一次世界大戦(連合国) ④ 第二次世界大戦(連合国)
南	 イタリア		① 日独伊三国同盟 ② 第二次世界大戦(枢軸国)



国連常任理事国







核兵器保有国

国名	キーワード	
 ロシア連邦  	①面積世界1位 ②領土問題(北方領土)	①日露戦争 ②第一次世界大戦(連合国) ③第二次世界大戦(連合国)

 国連常任理事国

 核兵器保有国

国名	キーワード	
 アメリカ合衆国  	<p>① GDP世界1位 ② 国連本部(ニューヨーク) ③ 農作物大国(肉類/小麦/大豆)</p>	<p>① 日米和親条約 ② 日米修好通商条約 ③ 第一次世界大戦(連合) ④ 第二次世界大戦(連合) ⑤ 太平洋戦争 ⑥ 日米安全保障条約 </p>

 国連常任理事国  核兵器保有国

記号	国名	キーワード	
東1	 モンゴル		①元寇(文禄/慶長の役)
東2	 中国  	①人口世界1位(約14億人) ②経済世界2位 ②領土問題(尖閣諸島) ③衣食輸入(衣類/野菜/魚介)	①遣隋使/遣唐使 ②日明貿易 ③日清戦争/日中戦争 ④日中共同声明(1972) 
東3	 北朝鮮 	①ミサイル問題 ②拉致問題 ③冷戦で分断(南北分断)	
東4	 韓国	①領土問題(竹島) ②戦時問題(慰安婦/徴用工) ②冷戦で分断(南北問題)	①白村江の戦い ③朝鮮侵略(文禄/慶長の役) ④韓国併合 ⑤日韓基本条約(1965) 




記号	国名	キーワード
南1	 パキスタン 	①領土問題(カシミール)
南2	 インド 	①人口世界2位(約13億人) ②ヒンドゥー教大国 ③領土問題(カシミール)
東南1	 カンボジア	①PKO自衛隊派遣(1992)
東南2	 ベトナム	①冷戦で分断(南北分断)



国連常任理事国



核兵器保有国


国名	キーワード	
 南アフリカ	①環境会議 『環境開発サミット(2002)』	①人種差別政策(~1994)

 国連常任理事国

 核兵器保有国

中学受験

ザックリ世界地図 ㊦ 覚えるべきオセアニア代表1カ国

国名	キーワード
 オーストラリア	①資源大国(鉄鉱石/石炭/LNG)




国連常任理事国



核兵器保有国



国名	キーワード
 ブラジル	<p>①環境会議 『持続可能な開発会議(2012)』 『地球サミット(1992)』</p> <p>②日系人が多い</p>




国連常任理事国



核兵器保有国

ザックリ世界地図



覚えるべき
中東地域 3カ国

記号	国名	キーワード	
①	 イスラエル 	①パレスチナ問題	①中東戦争
②	 サウジアラビア	①石油大国(1位)	
③	 アラブ首長国連邦	①石油大国(2位)	



国連常任理事国



核兵器を保有